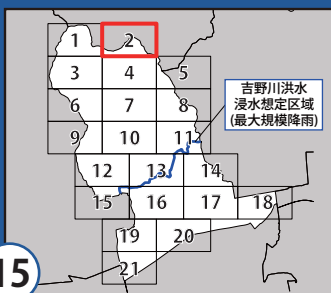
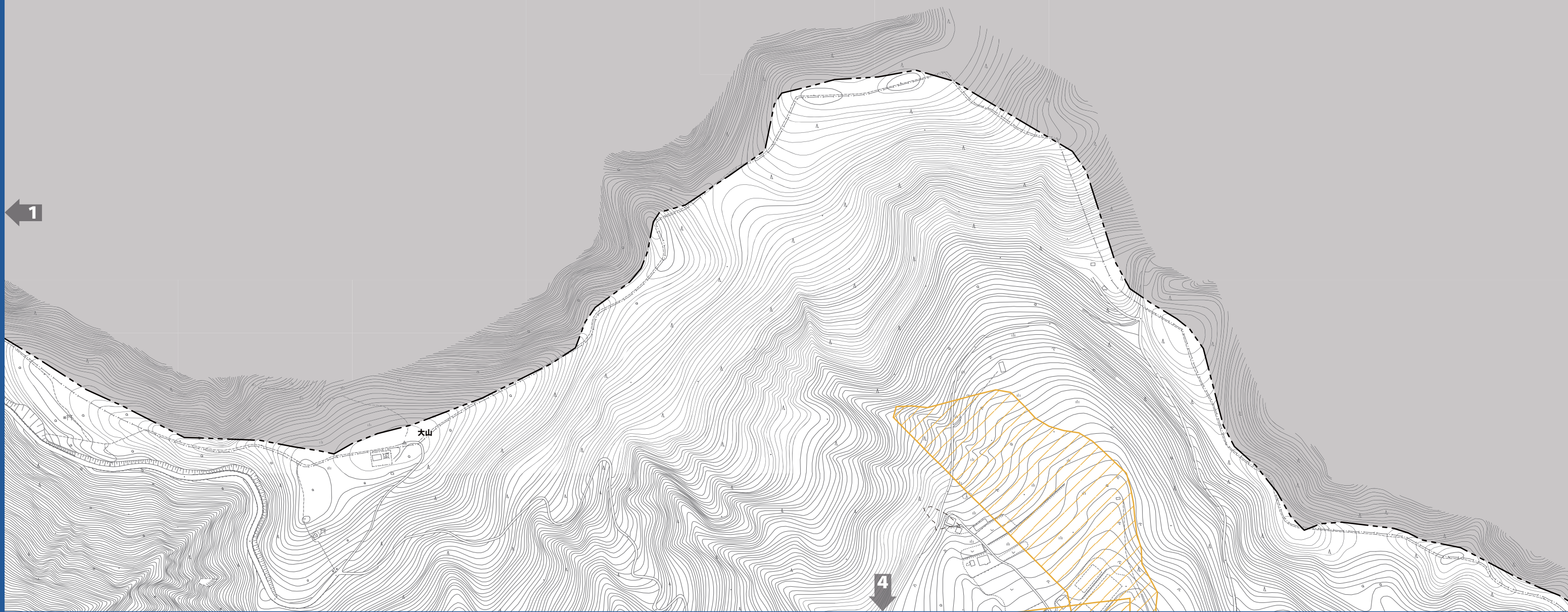
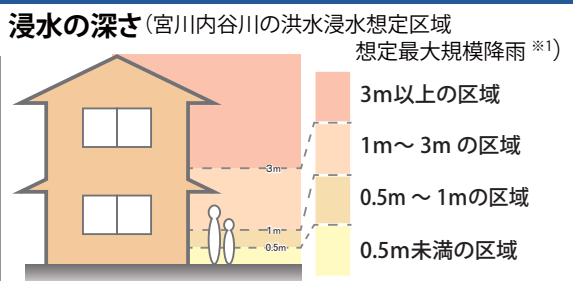


東かがわ市



凡例

- 指定避難所 兼 指定緊急避難場所
- 指定緊急避難場所
- 補助避難所
- 水防倉庫
- 町役場
- 駐在所
- 消防署
- 消防団詰所
- 学校
- 医療関係施設
- 要配慮者利用施設



- 洪水や土砂災害のおそれのある区域**
- 吉野川 洪水浸水想定区域(想定最大規模降雨) ※2
 - 旧吉野川・今切川 洪水浸水想定区域(想定最大規模降雨) ※2
 - 宮川内谷川 洪水浸水想定区域(計画規模降雨) ※3
 - 平成16年浸水実績区域
 - 土砂災害警戒区域 ※4
 - 土砂災害警戒区域(指定前) ※4
 - 平成16年浸水道路(通行不能区間)
 - 土砂災害発生箇所(H13～H17)
 - 土砂発生及び危険箇所(地元情報)

※1 想定最大規模降雨による宮川内谷川の洪水浸水想定区域です。徳島県提供資料を基に作成しています。

※2 徳島河川国道事務所提供資料を基に作成しています。

※3 徳島県提供資料を基に作成しています。

※4 徳島県提供資料を基に作成しています。詳細については、徳島県のホームページ等で公表されています。正確な情報は、そちらをご確認ください。

